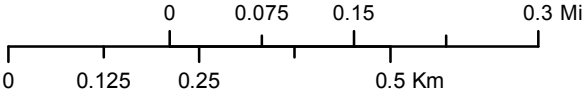


# Hatillo: Sectores Inundables



Sectores dentro de la Zona del 1% de Probabilidad de Inundación Anual (4)

Sectores dentro de la Zona del 0.2% Probabilidad de Inundación Anual (1)

Puentes dentro de la Zona del 1% de Inundación

Puentes dentro de la Zona del 0.2% de Inundación

Puentes Cerrados Post-María

LiMWA

Zona A

Cauce Mayor

Zona AE

Límite Municipal

Zona A Costera

Zona AO

Zona VE

0.2% de Probabilidad de Inundación

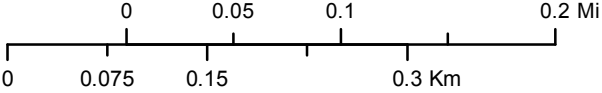
Límite de Barrio

**Fuentes de Datos**  
Sectores: Comisión Estatal de Elecciones  
Puentes: US National Bridge Inventory  
Puentes Cerrados: Crowd Rescue HQ (ArcGIS Online)

Página 1 de 3



# Hatillo: Sectores Inundables



Sectores dentro de la Zona del 1% de Probabilidad de Inundación Anual (1)

Sectores dentro de la Zona del 0.2% Probabilidad de Inundación Anual (3)

Puentes dentro de la Zona del 1% de Inundación

Puentes dentro de la Zona del 0.2% de Inundación

Puentes Cerrados Post-María

LiMWA

Zona A

Cauce Mayor

Zona AE

Límite Municipal

Zona A Costera

Zona AO

Zona VE

0.2% de Probabilidad de Inundación

Límite de Barrio

**Fuentes de Datos**

Sectores: Comisión Estatal de Elecciones

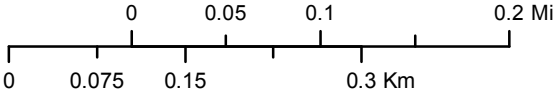
Puentes: US National Bridge Inventory


Puentes Cerrados: Crowd Rescue HQ (ArcGIS Online)

Página 2 de 3




Hatillo: Sectores Inundables







Sectores dentro de la Zona del 1% de Probabilidad de Inundación Anual (0)




Sectores dentro de la Zona del 0.2% Probabilidad de Inundación Anual (1)




Puentes dentro de la Zona del 1% de Inundación




Puentes dentro de la Zona del 0.2% de Inundación




Puentes Cerrados Post-María




LiMWA




Zona A




Cauce Mayor




Zona AE




Límite Municipal




Zona A Costera




Zona AO




Zona VE



0.2% de Probabilidad de Inundación



Límite de Barrio



N  
S  
E  
W

**Fuentes de Datos**

Sectores: Comisión Estatal de Elecciones  
Puentes: US National Bridge Inventory  
Puentes Cerrados: Crowd Rescue HQ (ArcGIS Online)

Página 3 de 3